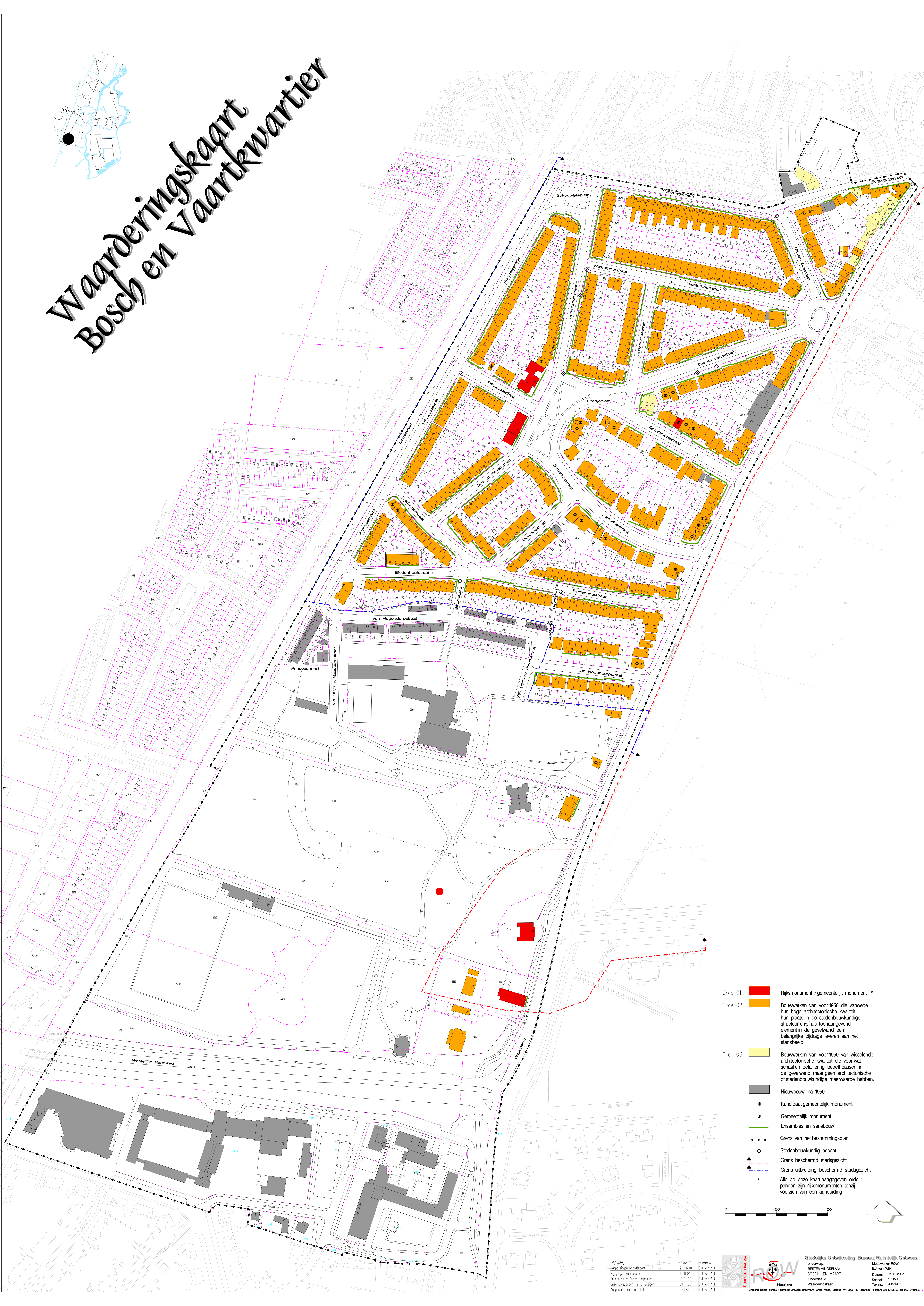
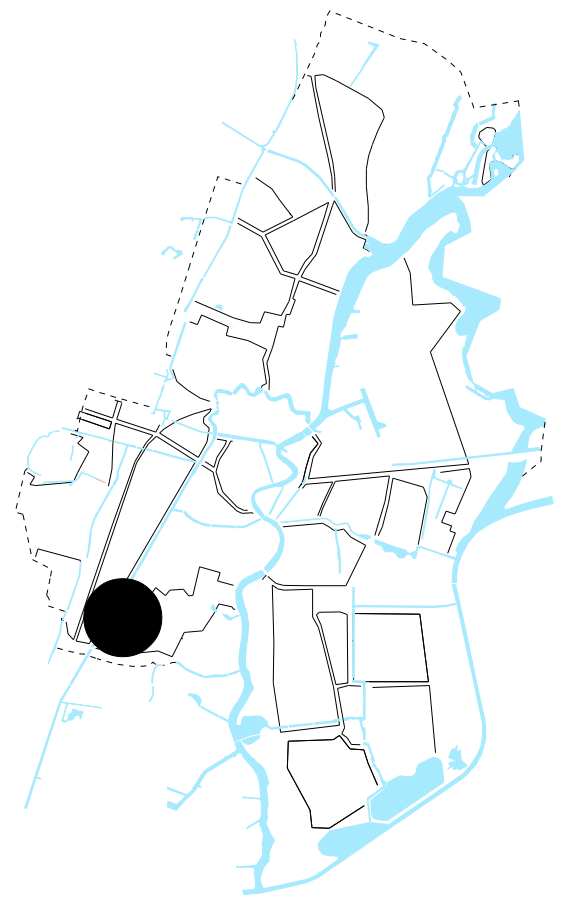
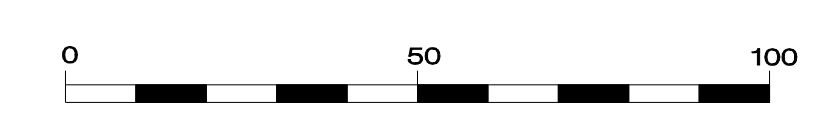



Waarderingskaart Bosch en Vaartkwartier



- Orde 01 ■ Rijksmonument / gemeentelijk monument *
- Orde 02 ■ Bouwwerken van voor 1950 die vanwege hun hoge architectonische kwaliteit, hun plaats in de stedenbouwkundige structuur en/of als toonaangevend element in de gevelwand een belangrijke bijdrage leveren aan het stadsbeeld
- Orde 03 ■ Bouwwerken van voor 1950 van wisselende architectonische kwaliteit, die voor wettelijke schaal en detaillering betrekking hebben op de gevelwand maar geen architectonische of stedenbouwkundige meerwaarde hebben.
- Nieuwbouw na 1950
- Kandidaat gemeentelijk monument
- Gemeentelijk monument
- Ensembles en seriebouw
- Grens van het bestemmingsplan
- ◆ Stedenbouwkundig accent
- Grens beschermd stadsgezicht
- Grens uitbreiding beschermd stadsgezicht
- * Alle op deze kaart aangegeven orde 1 panden zijn rijksmonumenten, tenzij voorzien van een aanduiding



Wijziging	Datum	Opsteller
Aanpakking voor de kaart	29-06-04	E.J. van Wijk
Wijzigingen voor de kaart	10-11-04	E.J. van Wijk
Ensembles en Orden aanpakking	14-05-05	E.J. van Wijk
Ensembles, orden 1 en 2, wijzigingen	19-11-05	E.J. van Wijk
Aanpakking grenzen, teken	19-11-05	E.J. van Wijk



Stedelijke Ontwikkeling Bureau Ruimtelijk Ontwsp.
 onderwerp: Midwoude RW:
BOSCH- EN VAART
 Onderdeel 2
 Waarderingskaart
 E.J. van Wijk
 Datum: 16-11-2005
 Schaal: 1:1500
 Tekstnr.: 406008